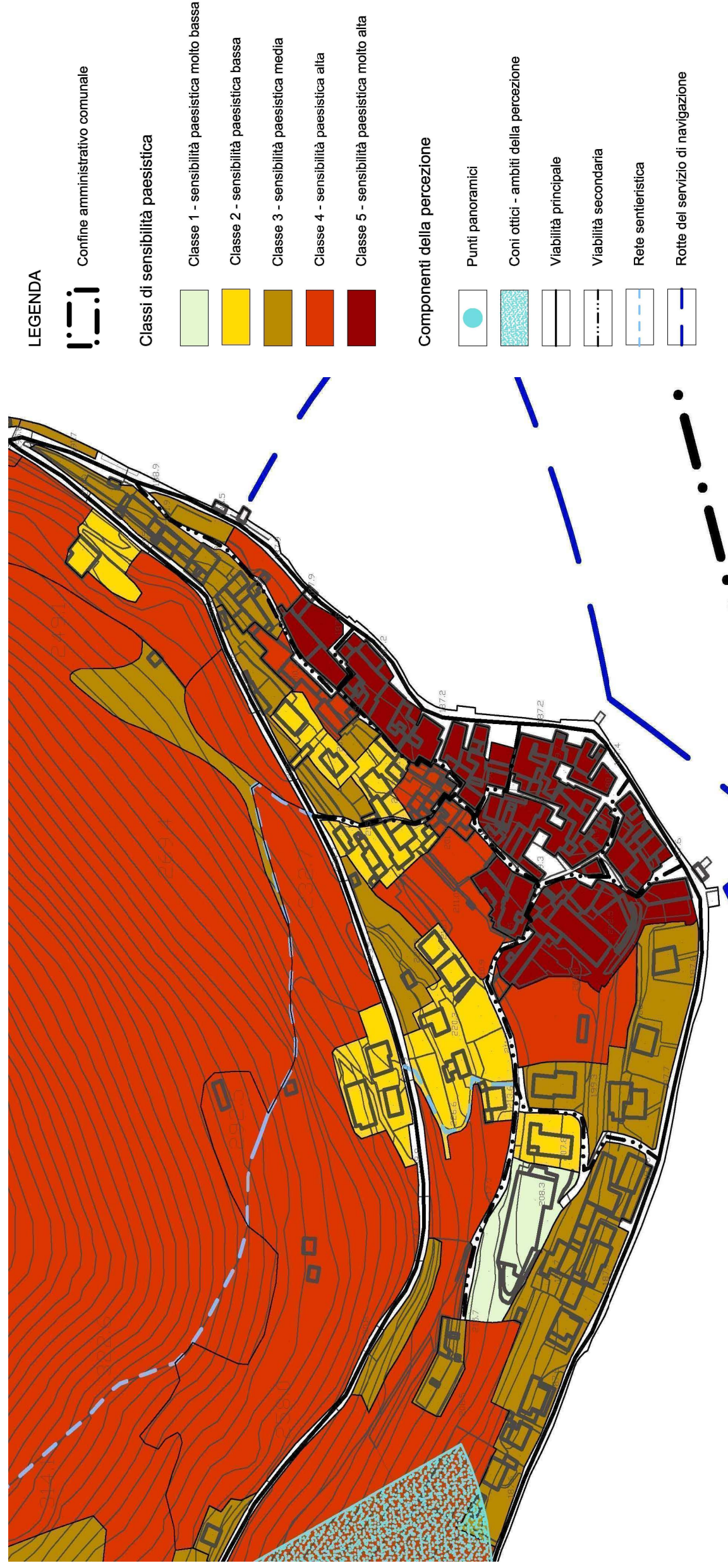
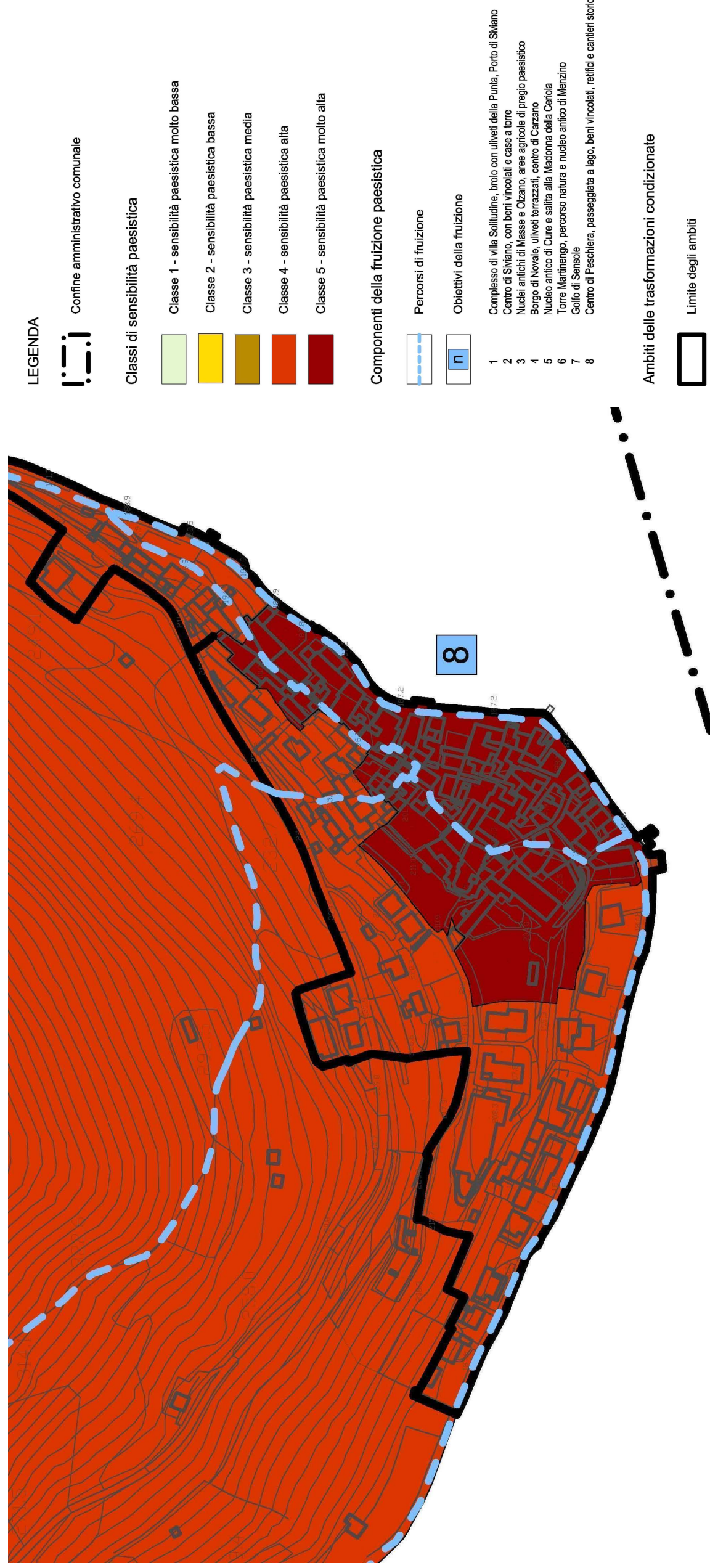



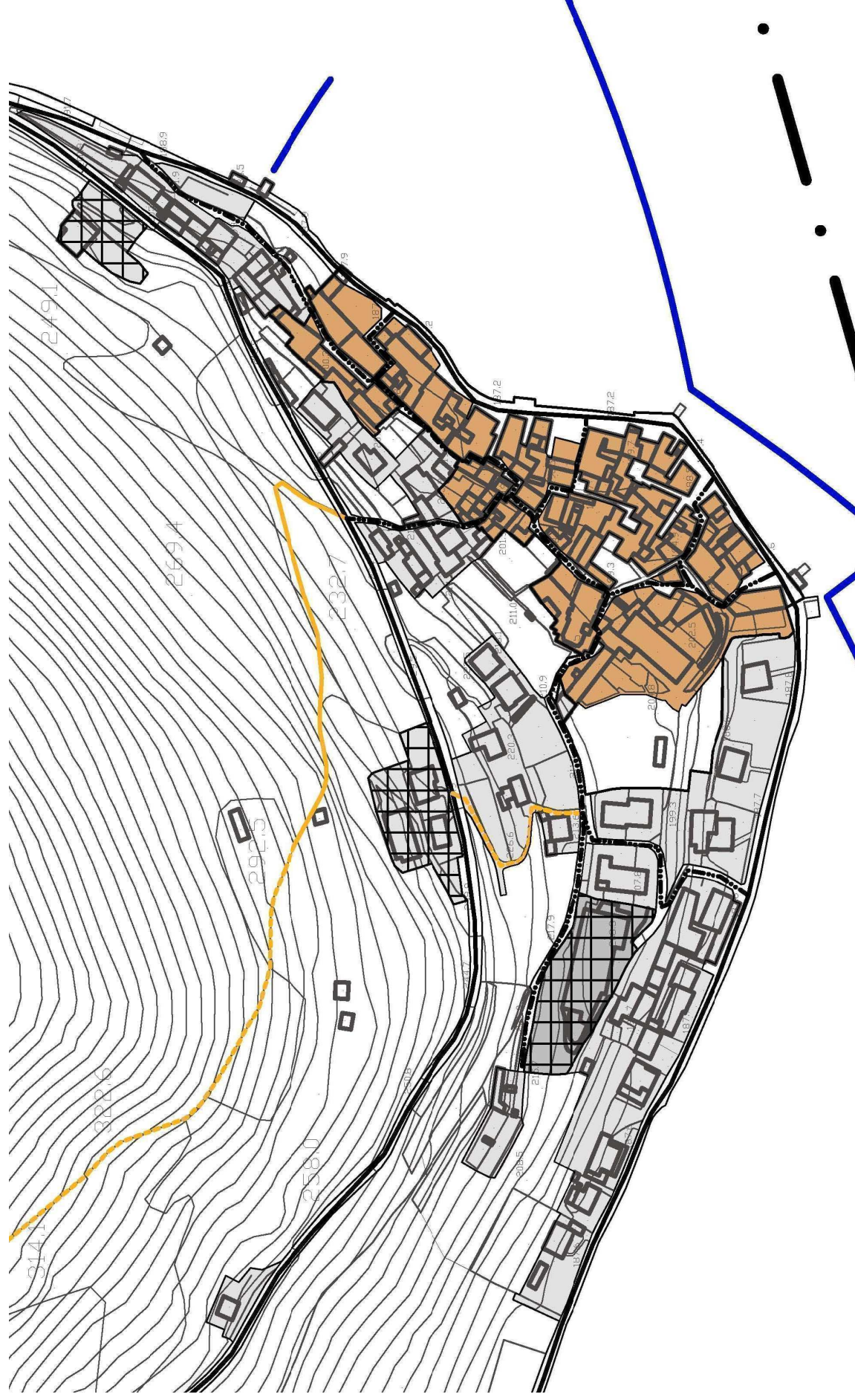
# CARTA DI SINTESI DELLE CLASSI DI SENSIBILITA' PAESISTICA ED AMBITI DELLA PERCEZIONE




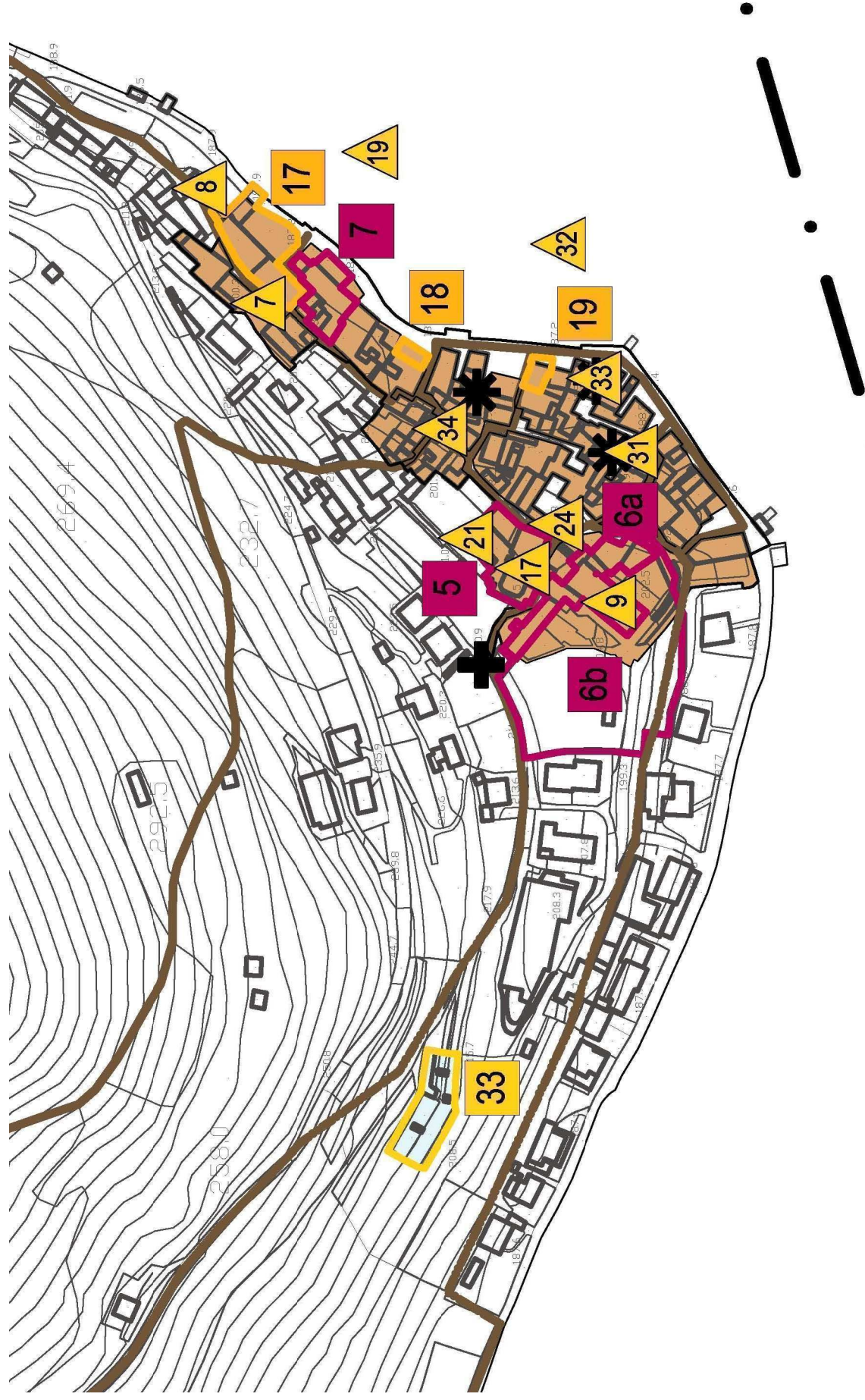
## CARTA DELLE CLASSI FINALI DI SENSIBILITA' PAESISTICA



## TAVOLA DELLE COMPONENTI DEL PAESAGGIO URBANO E DEGRADO DEL PAESAGGIO


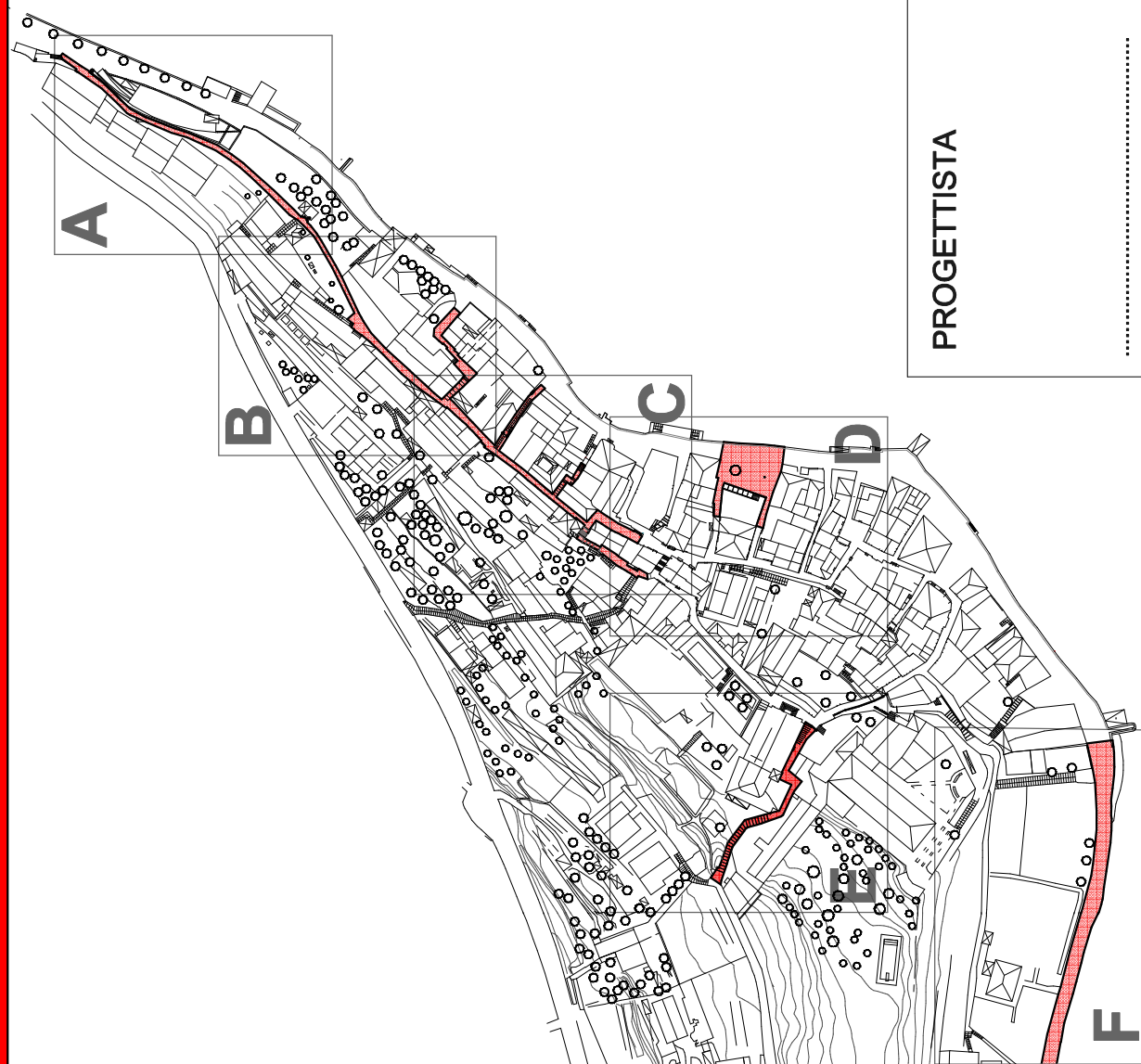


## SISTEMA DEI VINCOLI PAESAGGISTICI ED AMBIENTALI



Nota bene: la numerazione SIRBAC viene riportata a titolo di completezza e senza modifiche, è quindi prevedibile l'individuazione ripetuta di elementi già identificati con le numerazioni precedenti.

Nota bene: la numerazione SIRBAC viene già identificati con le numerazioni precedenti.

<b>COMUNE DI MONTE ISOLA</b>		
<b>PROVINCIA DI BRESCIA</b>		
<b>COMMITTENTE</b> AMMINISTRAZIONE COMUNALE DI MONTE ISOLA		
<b>OGGETTO</b> RIQUALIFICAZIONE NUCLEO ANTICO DI PESCHIERA MARAGLIO II° LOTTO CUP: J93D18000000005		
<b>TIPOLOGIA DI INTERVENTO</b> RIQUALIFICAZIONE VIALETTI INTERNI E PIAZZA: RIFACIMENTO SOTTOSERVIZI E NUOVA PAVIMENTAZIONE		
		
<b>PROGETTISTA</b>		data: APRILE 2023 data: OTTOBRE 2023 scala:
FASE: ESECUTIVO		scala:
ELABORATI GRAFICI		scala:
SITUAZIONE DI STATO DI FATTO		scala:
INQUADRAMENTO TERRITORIALE		scala:
TAV.		scala:
01		scala: